

ОХОТХОЗЯЙСТВЕННОЕ СОГЛАШЕНИЕ

№ 01/2023

г. Иваново

14 февраля 2023 г.

Общество с ограниченной ответственностью «АЙМЕДИКАЛ» (394077, Воронежская область, г. Воронеж, б-р. Победы, д. 42, помещение X, код ОКПО 67844115), именуемый в дальнейшем «Охотопользователь», в лице **Чижикова Михаила Михайловича** действующего на основании доверенности с одной стороны,

и Департамент природных ресурсов и экологии Ивановской области, именуемый в дальнейшем «Администрация», в лице **начальника Департамента Кравченко Ольги Ивановны**, действующего на основании Положения о Департаменте природных ресурсов и экологии Ивановской области, утвержденного постановлением Правительства Ивановской области от 23.12.2014 № 565-п, с другой стороны, именуемые в дальнейшем «Стороны», на основании:

- протокола о результатах аукциона на право заключения охотхозяйственного соглашения в отношении участка № 2 охотничьих угодий Заволжского муниципального района Ивановской области от 02.02.2023 № 6;

- статьи 28 Федерального закона от 24.07.2009 № 209-ФЗ «Об охоте и о сохранении охотничьих ресурсов и о внесении изменений в отдельные законодательные акты Российской Федерации» (далее – Закон об охоте), заключили настоящее охотхозяйственное соглашение (далее - Соглашение) о нижеследующем:

I. ПРЕДМЕТ СОГЛАШЕНИЯ

1.1. По настоящему Соглашению одна сторона – «Охотпользователь» обязуется обеспечивать проведение мероприятий по сохранению охотничьих ресурсов и среды их обитания и создание охотничьей инфраструктуры, а другая сторона – «Администрация» (или специально уполномоченный орган государственной власти субъекта Российской Федерации) обязуется предоставить в аренду на срок, равный сроку действия Соглашения, земельные участки и лесные участки и право на добычу охотничьих ресурсов в границах охотничьих угодий согласно настоящему Соглашению.

II. СВЕДЕНИЯ О МЕСТОПОЛОЖЕНИИ, ГРАНИЦАХ И ПЛОЩАДИ ОХОТНИЧЬЕГО УГОДЬЯ, О РАСПОЛОЖЕННЫХ В ЕГО ГРАНИЦАХ И ПРЕДОСТАВЛЯЕМЫХ В АРЕНДУ ЗЕМЕЛЬНЫХ УЧАСТКАХ И ЛЕСНЫХ УЧАСТКАХ

2.1. Наименование субъекта Российской Федерации, административного района/районов, наименование муниципального образования/образований:

Ивановская область, Заволжский муниципальный район.

2.2. Границы охотничьего угодья:

северная: от точки № 1 (здесь и далее географические координаты приведены в Таблице 1) в юго-восточном направлении до точки № 2 в районе д. Лентьево, далее на юго-восток до точки № 3, точки № 4, точки № 5 и точки № 6, затем в юго-восточном направлении, минуя н.п. Скокуши и Типуново, до точки № 7, точки № 8 и точки № 9, затем в южном направлении до точки № 10, затем на юго-восток до точки № 11 у д. Крапивки;

восточная: от точки № 11 на юго-восток до точки № 12 на автомобильной дороге Ильинское – Есиплево – Крапивки (24 ОП МЗ Н-095*), далее по автомобильной дороге Ильинское – Есиплево – Крапивки (24 ОП МЗ Н-095*) в юго-восточном направлении через с. Есиплево до уреза воды р. Волга у д. Ильинское, далее от уреза воды до фарватера р. Волга;

южная: по фарватеру р. Волга вверх по течению до устья р. Колдома;

западная: от устья р. Колдома вверх по течению по середине р. Колдома до точки № 13, далее по линии координат (административной границе Заволжского муниципального района Ивановской области с Костромской областью) преимущественно в северном направлении через точки № 14-77 до точки № 1.

Таблица 1.

№	Широта	Долгота	№	Широта	Долгота
1	57° 36' 44.5" N	41° 36' 25.8" E	40	57° 34' 36.9" N	41° 36' 3.4" E
2	57° 36' 30.8" N	41° 38' 48.1" E	41	57° 34' 29.4" N	41° 35' 48.1" E
3	57° 36' 3.9" N	41° 39' 15.0" E	42	57° 34' 24.0" N	41° 35' 55.8" E
4	57° 36' 0.6" N	41° 39' 39.8" E	43	57° 34' 21.0" N	41° 35' 45.4" E
5	57° 35' 52.7" N	41° 40' 13.7" E	44	57° 34' 39.0" N	41° 35' 40.4" E
6	57° 35' 48.6" N	41° 40' 19.0" E	45	57° 34' 45.4" N	41° 35' 49.7" E
7	57° 35' 17.3" N	41° 42' 53.2" E	46	57° 34' 45.5" N	41° 36' 24.1" E
8	57° 35' 12.9" N	41° 43' 55.6" E	47	57° 34' 47.8" N	41° 36' 45.7" E
9	57° 35' 6.9" N	41° 44' 13.8" E	48	57° 34' 58.5" N	41° 37' 2.1" E
10	57° 35' 1.5" N	41° 44' 12.6" E	49	57° 35' 4.5" N	41° 36' 56.2" E
11	57° 34' 42.6" N	41° 45' 48.1" E	50	57° 35' 2.3" N	41° 36' 44.0" E
12	57° 34' 7.2" N	41° 47' 0.6" E	51	57° 35' 8.0" N	41° 36' 42.3" E
13	57° 32' 41.2" N	41° 36' 11.7" E	52	57° 35' 15.0" N	41° 36' 43.8" E
14	57° 32' 44.5" N	41° 36' 6.6" E	53	57° 35' 14.4" N	41° 36' 56.7" E
15	57° 32' 45.1" N	41° 35' 53.9" E	54	57° 35' 23.5" N	41° 37' 1.2" E
16	57° 32' 57.7" N	41° 35' 39.2" E	55	57° 35' 27.1" N	41° 36' 57.4" E
17	57° 32' 56.7" N	41° 35' 31.0" E	56	57° 35' 31.4" N	41° 37' 1.7" E
18	57° 33' 2.2" N	41° 35' 25.8" E	57	57° 35' 33.1" N	41° 37' 6.1" E
19	57° 33' 5.1" N	41° 35' 25.0" E	58	57° 35' 36.3" N	41° 37' 9.5" E
20	57° 33' 9.9" N	41° 35' 34.0" E	59	57° 35' 43.5" N	41° 37' 25.5" E
21	57° 33' 17.6" N	41° 35' 35.3" E	60	57° 35' 47.0" N	41° 37' 28.3" E
22	57° 33' 26.0" N	41° 35' 52.2" E	61	57° 35' 47.4" N	41° 37' 15.4" E
23	57° 33' 41.2" N	41° 35' 36.2" E	62	57° 35' 49.7" N	41° 36' 53.2" E

№	Широта	Долгота	№	Широта	Долгота
24	57° 33' 46.4" N	41° 35' 35.1" E	63	57° 35' 52.1" N	41° 36' 48.5" E
25	57° 33' 49.0" N	41° 35' 56.2" E	64	57° 35' 50.5" N	41° 36' 41.5" E
26	57° 33' 53.7" N	41° 36' 11.0" E	65	57° 35' 47.7" N	41° 36' 38.8" E
27	57° 33' 51.6" N	41° 36' 20.8" E	66	57° 35' 41.4" N	41° 36' 16.5" E
28	57° 33' 51.9" N	41° 36' 35.3" E	67	57° 35' 44.8" N	41° 36' 7.7" E
29	57° 34' 00.0" N	41° 37' 10.7" E	68	57° 35' 48.8" N	41° 36' 12.2" E
30	57° 34' 12.6" N	41° 37' 12.1" E	69	57° 35' 54.8" N	41° 36' 8.1" E
31	57° 34' 19.6" N	41° 36' 46.8" E	70	57° 35' 56.2" N	41° 35' 49.8" E
32	57° 34' 27.9" N	41° 36' 42.4" E	71	57° 35' 59.9" N	41° 35' 41.8" E
33	57° 34' 32.4" N	41° 36' 56.4" E	72	57° 35' 54.7" N	41° 35' 31.0" E
34	57° 34' 35.5" N	41° 36' 59.0" E	73	57° 35' 55.3" N	41° 35' 18.3" E
35	57° 34' 37.6" N	41° 37' 5.7" E	74	57° 36' 18.8" N	41° 35' 29.1" E
36	57° 34' 41.3" N	41° 36' 53.7" E	75	57° 36' 18.5" N	41° 35' 33.0" E
37	57° 34' 36.6" N	41° 36' 44.2" E	76	57° 36' 16.3" N	41° 35' 39.4" E
38	57° 34' 38.1" N	41° 36' 33.4" E	77	57° 36' 14.9" N	41° 35' 50.0" E
39	57° 34' 35.4" N	41° 36' 10.4" E			

**обозначение дорог приведено в соответствии с распоряжением Правительства Ивановской области от 02.07.2008 № 222-рп (ред. от 02.09.2019) «Об утверждении перечня автомобильных дорог общего пользования регионального или межмуниципального значения Ивановской области».*

Карта-Схема территории охотничьих угодий дана в Приложении к охотхозяйственному соглашению.

2.3. Площадь охотничьего угодья – 22,540 тыс. га, в том числе:

- площадь земельных участков – сведения отсутствуют;
- площадь лесных участков – сведения отсутствуют.

2.4. Предоставляемые в аренду расположенные в границах охотничьего угодья земельные участки и лесные участки.

Земельные и лесные участки в границах охотничьего угодья для предоставления в аренду не установлены.

III. СВЕДЕНИЯ ОБ ОХОТНИЧЬИХ РЕСУРСАХ В ГРАНИЦАХ ОХОТНИЧЬЕГО УГОДЬЯ, А ТАКЖЕ О ВИДАХ РАЗРЕШЕННОЙ ОХОТЫ В ЕГО ГРАНИЦАХ

3.1. Сведения об охотничьих ресурсах в границах охотничьего угодья:

№ п/п	Охотничьи ресурсы (указываются охотничьи ресурсы, в отношении которых предоставляется право на добычу в соответствии с настоящим Соглашением)	Численность, особей (средняя за последние 5 лет до заключения настоящего Соглашения)
	Копытные животные:	
1	Благородный олень	0
2	Кабан	0
3	Косуля европейская	не установлено
4	Лось	49
5	Пятнистый олень	0
	Медведи:	
6	Бурый медведь	0
	Пушные животные:	
7	Американская норка	19
8	Барсук	0
9	Выдра	0
10	Европейская норка	не установлено
11	Лесная куница	21
12	Рысь	0
13	Речной бобр	66
	Птицы: (Указывается численность оседлых видов птиц)	
14	Обыкновенный глухарь	12
15	Рябчик	402
16	Тетерев	169
17	Серая куропатка	не установлено
	Другие млекопитающие и птицы:	
18	Водяная полевка	не установлено
19	Волк	1
20	Горноста́й	13
21	Енотовидная собака	0

№ п/п	Охотничьи ресурсы (указываются охотничьи ресурсы, в отношении которых предоставляется право на добычу в соответствии с настоящим Соглашением)	Численность, особей (средняя за последние 5 лет до заключения настоящего Соглашения)
22	Заяц-беляк	66
23	Заяц-русак	3
24	Крот	не установлено
25	Ласка	0
26	Лесной хорь	3
27	Обыкновенная белка	141
28	Обыкновенная лисица	10
29	Обыкновенный хомяк	не установлено
30	Ондатра	26
31	Бекас	не установлено
32	Белолобый гусь	не установлено
33	Белощёкая казарка	не установлено
34	Большой веретенник	не установлено
35	Белобровик	не установлено
36	Вальдшнеп	120
37	Водяной пастушок	не установлено
38	Вяхирь	0
39	Гаршнеп	не установлено
40	Гоголь	не установлено
41	Гуменник	не установлено
42	Грач	не установлено
43	Длинноносый крохаль	не установлено
44	Дупель	не установлено
45	Камнешарка	не установлено
46	Камышница	не установлено
47	Коростель	не установлено

№ п/п	Охотничьи ресурсы (указываются охотничьи ресурсы, в отношении которых предоставляется право на добычу в соответствии с настоящим Соглашением)	Численность, особей (средняя за последние 5 лет до заключения настоящего Соглашения)
48	Красноголовый нырок	не установлено
49	Красноносый нырок	не установлено
50	Кряква	61
51	Лысуха	не установлено
52	Мородунка	не установлено
53	Морская чернеть	не установлено
54	Морянка	не установлено
55	Обыкновенный турпан	не установлено
56	Перепел	не установлено
57	Погоньш	не установлено
58	Рябинник	не установлено
59	Связь	не установлено
60	Серая утка	не установлено
61	Сизый голубь	не установлено
62	Синьга	не установлено
63	Серая ворона	не установлено
64	Тулес	не установлено
65	Турухтан	не установлено
66	Фазан	не установлено
67	Хохлатая чернеть	не установлено
68	Чибис	не установлено
69	Чирок-свистунок	17
70	Чирок-трескунок	4
71	Черный дрозд	не установлено

№ п/п	Охотничьи ресурсы (указываются охотничьи ресурсы, в отношении которых предоставляется право на добычу в соответствии с настоящим Соглашением)	Численность, особей (средняя за последние 5 лет до заключения настоящего Соглашения)
72	Шилохвость	не установлено
73	Широконоска	не установлено

- 3.2. Сведения о видах разрешенной охоты в границах охотничьего угодья:
- промысловая охота;
 - любительская и спортивная охота;
 - охота в целях регулирования численности охотничьих ресурсов;
 - охота в целях акклиматизации, переселения и гибридизации охотничьих ресурсов;
 - охота в целях содержания и разведения охотничьих ресурсов в полувольных условиях или искусственно созданной среде обитания;
 - охота в целях осуществления научно-исследовательской деятельности, образовательной деятельности.

IV. ТРЕБОВАНИЯ К РАЗМЕЩЕНИЮ МИНИМАЛЬНОГО КОЛИЧЕСТВА И МАКСИМАЛЬНОГО КОЛИЧЕСТВА ОХОТНИЧЬИХ РЕСУРСОВ, В ОТНОШЕНИИ КОТОРЫХ ПРЕДОСТАВЛЯЕТСЯ ПРАВО НА ДОБЫЧУ

4.1. Требования к размещению минимального количества и максимального количества охотничьих ресурсов, в отношении которых предоставляется право на добычу в соответствии с настоящим Соглашением, в границах охотничьего угодья:

№ п/п	Охотничьи ресурсы (указываются охотничьи ресурсы, в отношении которых предоставляется право на добычу в соответствии с настоящим Соглашением)	Требования к размещению минимального количества охотничьих ресурсов, особей
Копытные		
1	Благородный олень	Не устанавливается
2	Кабан	Не устанавливается
3	Косуля европейская	Не устанавливается

№ п/п	Охотничьи ресурсы (указываются охотничьи ресурсы, в отношении которых предоставляется право на добычу в соответствии с настоящим Соглашением)	Требования к размещению минимального количества охотничьих ресурсов, особей
4	Лось	Не устанавливается
5	Пятнистый олень	Не устанавливается
Медведи		
6	Медведь бурый	Не устанавливается
Пушные		
7	Американская норка	Не устанавливается
8	Барсук	Не устанавливается
9	Водяная полевка	Не устанавливается
10	Волк	Не устанавливается
11	Выдра	Не устанавливается
12	Горностай	Не устанавливается
13	Европейская норка	Не устанавливается
14	Енотовидная собака	Не устанавливается
15	Заяц-беляк	Не устанавливается
16	Заяц-русак	Не устанавливается
17	Ласка	Не устанавливается
18	Лесная куница	Не устанавливается
19	Лесной хорь	Не устанавливается
20	Обыкновенная белка	Не устанавливается
21	Обыкновенная лисица	Не устанавливается
22	Рысь	Не устанавливается
23	Крот	Не устанавливается
24	Обыкновенный хомяк	Не устанавливается
25	Ондатра	Не устанавливается
26	Речной бобр	Не устанавливается
Птицы		
27	Бекас	Не устанавливается
28	Белолобый гусь	Не устанавливается
29	Белошёрстная казарка	Не устанавливается
30	Белобровик	Не устанавливается
31	Большой веретенник	Не устанавливается
32	Вальдшнеп	Не устанавливается
33	Водяной пастушок	Не устанавливается
34	Вяхирь	Не устанавливается
35	Гаршнеп	Не устанавливается
36	Гоголь	Не устанавливается

№ п/п	Охотничьи ресурсы (указываются охотничьи ресурсы, в отношении которых предоставляется право на добычу в соответствии с настоящим Соглашением)	Требования к размещению минимального количества охотничьих ресурсов, особей
37	Гуменник	Не устанавливается
38	Грач	Не устанавливается
39	Длинноносый крохаль	Не устанавливается
40	Дупель	Не устанавливается
41	Камнешарка	Не устанавливается
42	Камышница	Не устанавливается
43	Коростель	Не устанавливается
44	Красноголовый нырок	Не устанавливается
45	Красноносый нырок	Не устанавливается
46	Кряква	Не устанавливается
47	Лысуха	Не устанавливается
48	Мородунка	Не устанавливается
49	Морская чернеть	Не устанавливается
50	Морянка	Не устанавливается
51	Обыкновенный глухарь	Не устанавливается
52	Обыкновенный турпан	Не устанавливается
53	Перепел	Не устанавливается
54	Погоныш	Не устанавливается
55	Рябчик	Не устанавливается
56	Рябинник	Не устанавливается
57	Связь	Не устанавливается
58	Серая куропатка	Не устанавливается
59	Серая утка	Не устанавливается
60	Сизый голубь	Не устанавливается
61	Серая ворона	Не устанавливается
62	Синьга	Не устанавливается
63	Тетерев	Не устанавливается
64	Тулес	Не устанавливается
65	Турухтан	Не устанавливается
66	Фазан	Не устанавливается
67	Хохлатая чернеть	Не устанавливается
68	Чибис	Не устанавливается
69	Чирок-свистун	Не устанавливается
70	Чирок-трескун	Не устанавливается
71	Черный дрозд	Не устанавливается
72	Шилохвость	Не устанавливается

№ п/п	Охотничьи ресурсы (указываются охотничьи ресурсы, в отношении которых предоставляется право на добычу в соответствии с настоящим Соглашением)	Требования к размещению минимального количества охотничьих ресурсов, особей
73	Широконоска	Не устанавливается

Пункты V – VI примерной формы охотхозяйственного соглашения утратили силу.

ВИИ. СРОК ДЕЙСТВИЯ СОГЛАШЕНИЯ

7.1. Срок действия Соглашения - 49 лет.

ВИИ. ПРАВА И ОБЯЗАННОСТИ «ОХОТПОЛЬЗОВАТЕЛЯ»

8.1. «Охотпользователь» имеет право:

8.1.1. пользоваться предоставленными ему в пользование охотничьими ресурсами;

8.1.2. пользоваться без разрешения охотничьими ресурсами, приобретенными для расселения на закрепленной территории;

8.1.3. собственности на добытые охотничьи ресурсы и продукцию, полученную от них, если иное не установлено федеральными законами;

8.1.4. выдавать физическим лицам разрешения на добычу охотничьих ресурсов в пределах установленных квот, нормативов и норм;

8.1.5. заключать договоры с юридическими лицами и гражданами на использование ими охотничьих ресурсов с одновременной выдачей разрешений на добычу охотничьих ресурсов;

8.1.6. вести подсобное хозяйство, включая переработку продукции, полученной в процессе осуществления разрешенных видов охоты, и производить изделия из объектов животного мира;

8.1.7. реализовывать произведенные продукцию и изделия;

8.1.8. создавать на полученных в установленном порядке земельных участках объекты охотничьей инфраструктуры в соответствии с действующим законодательством;

8.1.9. оказывать воздействие на среду обитания охотничьих ресурсов, улучшающее состояние охотничьих ресурсов, по согласованию с землевладельцами (землепользователями) и (или) «Администрацией»;

8.2. «Охотпользователь» обязуется:

8.2.1. осуществлять только указанные в Соглашении виды охоты;

8.2.2. соблюдать установленные правила и сроки пользования охотничьими ресурсами, нормативы и нормы в области охоты и сохранения охотничьих ресурсов;

8.2.3. применять при пользовании охотничьими ресурсами способы, не нарушающие целостности естественных сообществ;

8.2.4. не допускать разрушения или ухудшения среды обитания охотничьих ресурсов;

8.2.5. осуществлять учет и оценку состояния используемых охотничьих ресурсов, а также оценку состояния среды их обитания;

8.2.6. осуществлять виды деятельности в сфере охотничьего хозяйства, добычу охотничьих ресурсов в границах охотничьего угодья;

8.2.7. создавать и содержать охотничью инфраструктуру, проводить мероприятия по сохранению охотничьих ресурсов и среды их обитания;

8.2.8. утратил силу;

8.2.9. проводить мероприятия, обеспечивающие охрану и воспроизводство охотничьих ресурсов, а также редких и находящихся под угрозой исчезновения объектов животного мира;

8.2.10. использовать охотничьи ресурсы с применением орудий охоты и способов охоты, соответствующих требованиям гуманности и предотвращения жестокого обращения с животными;

8.2.11. осуществлять производственный охотничий контроль;

8.2.12. возмещать вред, причиненный охотничьим ресурсам, в соответствии со статьей 58 Закона об охоте, вред, причиненный окружающей среде в соответствии с законодательством в области охраны окружающей среды, вред, причиненный личности или имуществу гражданина, а также вред, причиненный имуществу юридического лица в соответствии с гражданским законодательством Российской Федерации;

8.2.13. представлять сведения о численности охотничьих ресурсов.

IX. ПРАВА И ОБЯЗАННОСТИ «АДМИНИСТРАЦИИ»

9.1. «Администрация» имеет право:

9.1.1. осуществлять федеральный государственный охотничий надзор за соблюдением «Охотпользователем» правил охоты, лимитов добычи охотничьих ресурсов и квоты их добычи, нормативов и норм в области охоты и сохранения охотничьих ресурсов, а также проведения биотехнических мероприятий и иных мероприятий по сохранению охотничьих ресурсов и среды их обитания;

9.2. «Администрация» (или специально уполномоченный орган государственной власти субъекта Российской Федерации) обязуется:

9.2.1. предоставить «Охотпользователю» в аренду земельный(ые) и (или) лесной(ые) участок(ки) и право на добычу охотничьих ресурсов в границах охотничьих угодий в соответствии с пунктом 2.2. настоящего Соглашения;

9.2.2. своевременно выдавать «Охотпользователю» бланки разрешений на добычу охотничьих ресурсов для последующей выдачи таких разрешений физическим лицам в порядке, установленном Законом об охоте;

9.2.3. своевременно, не позднее, чем за 10 дней до начала охоты информировать «Охотпользователя» об установленной квоте добычи охотничьих ресурсов в границах охотничьего угодья, определенных настоящим Соглашением.

X. ИНЫЕ ПРЕДУСМОТРЕННЫЕ ФЕДЕРАЛЬНЫМИ ЗАКОНАМИ УСЛОВИЯ

10.1. По вопросам, не отраженным в настоящем Соглашении, Стороны руководствуются нормами законодательства Российской Федерации и Ивановской области.

XI. ОТВЕТСТВЕННОСТЬ СТОРОН

11.1. В случае невыполнения или ненадлежащего выполнения обязательств, предусмотренных настоящим Соглашением, стороны несут административную, уголовную и гражданско-правовую ответственность в соответствии с законодательством Российской Федерации.

Невыполнение или ненадлежащее выполнение сторонами Соглашения обязательств и требований, предусмотренных настоящим Соглашением, является основанием для прекращения настоящего Соглашения в порядке, установленном законодательством Российской Федерации.

11.2. Сторона освобождается от выполнения обязательств по настоящему Соглашению, если докажет, что надлежащее выполнение оказалось невозможным вследствие действия непреодолимой силы.

XII. ПРЕКРАЩЕНИЕ ДЕЙСТВИЯ СОГЛАШЕНИЯ

- 12.1. Действие Соглашения прекращается:
- 12.1.1. по истечении срока его действия;
 - 12.1.2. по соглашению Сторон;
 - 12.1.3. на основании решения суда.

Настоящее Соглашение составлено в двух экземплярах, по одному экземпляру для каждой стороны, имеющих одинаковую юридическую силу.

XIII. РЕКВИЗИТЫ СТОРОН

Администрация:

Департамент природных ресурсов и экологии Ивановской области

Юридический и почтовый адрес:

153003, г. Иваново,
Строительная ул., д. 5.
тел. (4932) 32-56-00
факс (4932) 41-38-71

ИНН/КПП 3702640857/370201001

ОКПО 69371827
ОКТМО 24701000

Охотпользователь:

Общество с ограниченной ответственностью «АЙМЕДИКАЛ»

Юридический и почтовый адрес:

394077, Воронежская область, г.
Воронеж, б-р. Победы, д. 42,
помещение X,
тел. +79205480003

ИНН/КПП 3662278853/366201001

ОКПО 67844115
ОКТМО 20701000001

Банковские реквизиты:

Екс 40102810645370000025

к/с 03221643240000003300

БИК 012406500

Отделение Иваново//УФК по

Ивановской области г. Иваново

Банковские реквизиты:


р/с 40702810135000011557

ПАО Сбербанк г. Липецк

к/сч 30101810800000000604

БИК 044206604

Начальник Департамента



О.И. Кравченко

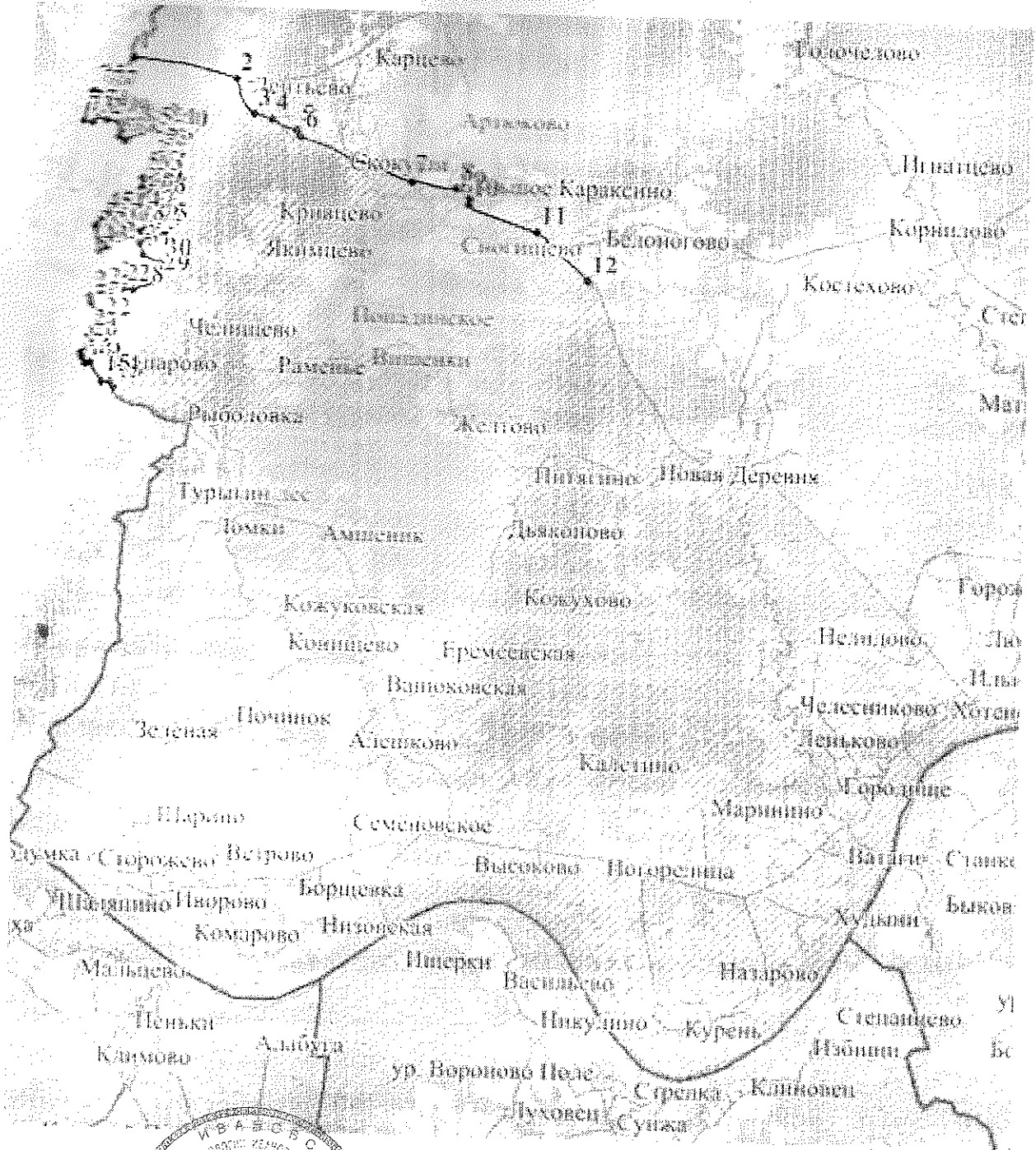
М.П.

Представитель по доверенности ООО
«АЙМЕДИКАЛ»




М.М. Чижиков

Карта-Схема охотничьих угодий
Заволжский муниципальный район



Администрация:

(подпись)



Охотхозяйствитель:

(подпись)



Handwritten signature in the bottom left corner of the page.